


みんなで見守ろう高齢者

緑区リスクマップ 大高学区版



大高学区民生委員児童委員協議会
緑区南部いきいき支援センター

リスクマップの作成にあたって

高齢者人口の増加に伴い、介護を必要とする方や認知症高齢者らの増加そして老々介護の問題が個人の問題ではなく、社会問題として取り上げられています。

愛知県大府市で、徘徊症状がある認知症の男性が電車にはねられ死亡した事故をめぐり、平成 26 年 4 月、男性の妻に損害賠償を命じた裁判の判決事例が世論を騒がせました。

本事例は緑区大高地区のすぐ隣で起きた出来事であり、身近な案件として大高学区民生委員児童委員協議会において話題にのぼりました。この事故を契機に、大高学区では、徘徊高齢者が命の危険に遭遇しないために、地域や行政等の力でできることからマップづくりに取り組みました。

大高学区民生委員が、徘徊等により行方不明になりやすい場所や交通事故等の多発箇所などを足で歩き、それらの箇所が危険だと判断した理由を緑区南部いきいき支援センターに情報提供しました。もし、身近な方が、行方不明になった時、どこをポイントに捜していくのかなど地域の皆様にリスクマップを活用していただけることを期待しています。

大高学区民生委員児童委員協議会会長 小林 信行

【大高学区について】

大高学区は、昭和 39 年に名古屋市との合併時に誕生し、その後、人口増加に伴い、昭和 56 年に大高北学区、昭和 61 年に大高南学区と 3 学区に分かれた。大高地域は東西に JR、南北に環状自動車道、国道 23 号線など大型車両通行の多い道路に囲まれた地域です。

また、戦国時代からの史跡や酒蔵など風情ある街並みを残しつつも、区画整理により人口流入が緑区内で最も多く、地理・環境要件が大きく変化し、高齢者にとって戸惑いの多い地域ともいえます。そのような中で高齢者の孤立防止を図るために、平成 26 年 3 月から民生委員を中心に大高学区地域支援ネットワーク運営協議会を立ち上げ、地域ネットワークづくりに着手しています。

【作成主旨】

認知症高齢者らが住み慣れた地域で生活されるときには、環境、物理的、人的要因などの整備が必要だと思われます。今回、大高学区内の環境要因に重点をおき、日頃、利用したり、通行している場所が、危険な場所となりうるという認識を持っていただき、事故の予防ができればと考え、民生委員の皆様のご協力のもとリスクマップを作成することができました。このリスクマップは、高齢者の方や地域の方々に活用していただくとともに、関係者にも情報発信し、安心、安全なまちづくりのために活用していきます。

緑区南部いきいき支援センター職員一同

目次

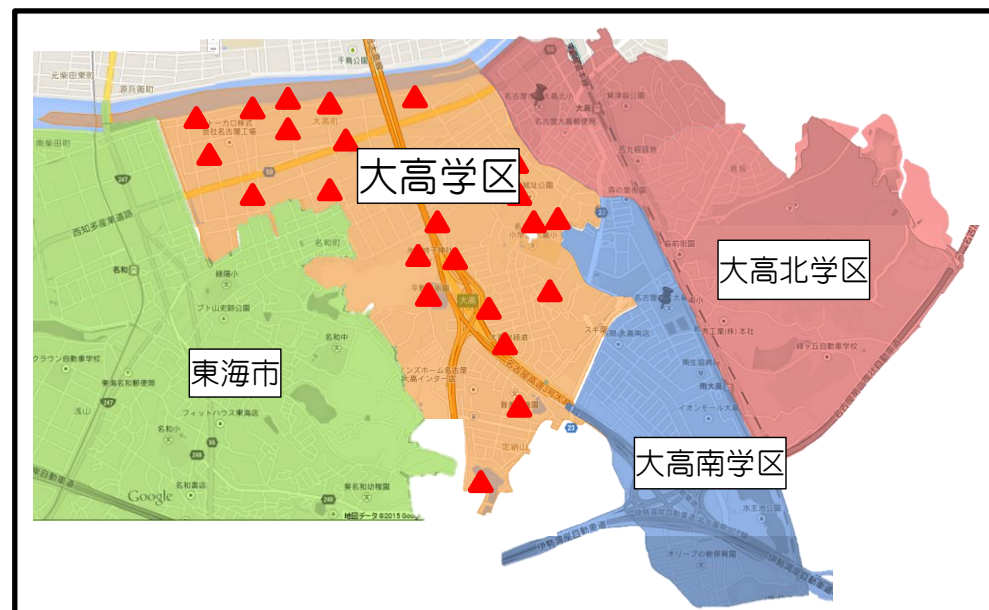
- 1 リスクマップの作成にあたって …P1
- 2 目次・名古屋市緑区地図(大高学区) …P2
- 3 地図上のマークの見かた …P3
- 4 認知症による徘徊とその対策 …P4
- 5 リスクマップ
 - 天白川沿い一帯・知多産業道路一帯 …P5
 - 大高小学校周辺 …P6
 - 大高城址公園 …P7
 - 砂畑～斎山稻荷神社周辺 …P8
 - 大高台1.2丁目・正光寺峡周辺 …P9
 - 氷上姉子神社周辺～大高ジャンクション付近 …P10
- 6 こんな時にご相談ください …P11
- 7 はいかい高齢者おかえり支援事業 …P12
- 8 緑区の関係機関連絡先 …P13

名古屋市緑区大高学区



大高学区は、緑区で一番海に近い町です。木曾飛騨川が育てた伊勢湾の恵みが、古代神話の里から中世戦国城下町、近世海の干拓、酒造りの町へと千数百年間、豊かさをもたらしています。

「緑区制 50 周年記念誌第 4 部より抜粋」



▲ リスクマップに掲載している危険箇所

みんなで見守ろう高齢者

- 認知症の方が行方不明になった時
- 高齢者にとって危険な場所の把握
- 認知症に関する相談

こんな時にご活用ください



みどりっち

緑区マスコットキャラクター

地図上のマークの見かた

★ その場所で予測される
事故等を表しています。

交通事故の危険あり



転倒・転落の危険あり



迷い込みの危険あり



★ 線の種類でその場所の危険度を表しています。

危険度 大

危険度 中

危険度 小



認知症による徘徊とその対策

「徘徊」が発生した場合はどのタイプの徘徊も**交通事故の危険、帰ってこられなくなる危険、転倒する危険、また夏場は脱水、冬場は凍死の危険**まであります。「徘徊」が起きると家族が大変であるのは間違いありませんが、ご本人にとっても命に関わる問題です。徘徊にはいくつもの種類があり、それぞれに理由があります。どのような理由で「徘徊」が起こっているかがわかれば対策も講じやすくなります。

徘徊の種類

◆物忘れによる徘徊

初めて訪れた場所の道順を覚えることができず、道に迷い帰ってくる
ができない

◆方向や距離がわからなくなることによる徘徊（視空間認知障害）

よく知っている場所であるにも関わらず道に迷う

◆目的地に向かって歩く徘徊

本人なりの理由で家を出て歩き回る

◆目的がわからずにソワソワと歩き回る徘徊

目的がわからなくなり、ただソワソワと落ち着かない気分だけが残っているためじっとしてられず歩き回る

◆せん妄による徘徊

環境の急激な変化や心理的な負担により、夕方から夜間にかけてみられる興奮状態

◆退屈や居心地の悪さからくる徘徊

本人がいる場所の居心地の悪さから家を出て歩き回る

◆同じ行動を続けたいという衝動による徘徊（常同的周遊）

本人が決めた特定のルートを毎日散歩する

対応

◆安全のための対策

服装は明るめの色で、車から発見しやすいように反射素材をつけておきましょう。コート、ジャケット、パーカーの類は特に明るい色を選び、身元がわかるものやGPS機器を身に付けておくようにしましょう。

◆徘徊の目的・理由を知る

徘徊をする本人には本人なりの理由があります。「どうしましたか？」「どこへ出かけるのですか？」と、本人と同じ目線で、ゆっくり優しく声をかけましょう。

◆よく話を聞いて、切迫した気持ちに共感する

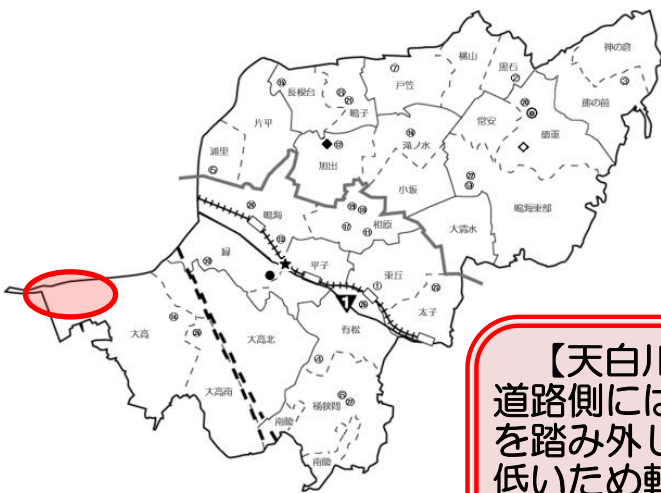
頭ごなしに否定したり、また「おかしいことを」と笑ったりせず、耳を傾けてご本人がどんな気持ちでいるのか、どこへ行こうとしているのかを聞いて下さい。そして、「それは大変ですね」「心配ですね」と、まず切迫したご本人の気持ちに共感してあげることが大切です。

◆常同的周遊に対して

どれくらいの時間をかけて周遊するかはおおむね決まっていることが多いです。周遊するルートに危険な物や危険な場所がないかどうかを確認しましょう。

天白川沿い一帯・知多産業道路一帯

東海豪雨(平成12年9月11日~12日)の時にはこの地域一帯が浸水しました




【天白川への転落】
道路側には柵がなく足を踏み外したり、堤防が低いため転落のおそれがある。
(天白川沿い一帯)



【階段への転落】
産業道路から一般道へ入る場所に急な階段がある。一段一段の高さが低く足がもつれたりして転落の恐れがある。
(産業道路)

【ガードレール脇への転落】
堤防を下る道と隣接する家との隙間にガードレールがない部分があり転落の恐れがある。
(川添西側)




【交通事故】
T字路で見にくく出会い頭の事故のおそれがある。
(巳新田)



【交通事故】
家・工場が密集し見通しが悪く大型車の通行も多い。
(巳新田方面)

【排水路への転落】
深い排水路へ転落のおそれあり。
(川添西側一帯)



【側溝への転落】
側溝の蓋が無い場所は踏み外しの危険がある

【農水路への転落】
ガードレールが低く、簡単に乗り越えられる。
(農水路 巳新田~一番割~川添)





大高小学校周辺



名古屋市立大高小学校は明治6年「第十六番小学明道舎」の開校以来、数度の校名変更や移転、合併・分離などを経て平成25年に開校140周年を迎えました。(現在の場所には昭和16年に移転、現在の校名は昭和39年より使用) 何世代にも渡って地域の方々に愛され続けている、緑に囲まれた、伝統ある学校です



【川への転落】
橋の欄干とガードレール間の隙間が大きく転落のおそれがある。
(大高川 大橋)



【公園への迷い込み】
雑木林の中に入り込むと人目につきにくい。
(大高町西姥神・姥神公園)



【交通事故】
JR南大高駅方面への抜け道となりスピードを出して通り抜ける自動車が多い。
(南大高畑)



【交通事故】
急な坂道で自転車のスピードが出やすく飛び出しが多いため出会い頭事故のおそれがある。
(大高小学校周辺)

【転倒】
長く続く坂道で、自転車のスピードが出てしまいがち。また、足がもつれるなど転倒のおそれがある。
(西大高畑周辺)



【交通事故】
自動車のすれ違いができないほど道幅が狭いが交通量は多く、接触事故のおそれがある。
(西大高畑周辺)



おおだかじょうしこうえん 大高城址公園


大高城址公園は桶狭間の戦いの前哨戦として、当時今川義元の配下であった松平元康（徳川家康）が「兵糧入れ」をおこなったことで名高い。現在は国の史跡に指定され、公園として整備されています。
また、大地震発生時のための一時避難所に指定されています。



【大高城址公園周辺への迷い込み】
城下町の名残があり、行き止まりの道が多く迷い込むとどこにいるかわからなくなる。
また、一人一人が通れる狭い道で袋小路や人通りが少ない箇所があり人目につきにくい。



【大高城址公園への迷い込み】
大高城址公園は、遺構をよく残している城郭であり、公園への道は狭くカーブし、夏場は雑草が生い茂るような道である。迷い込んでも発見しにくい場所である。
(大高城址公園へ続く道)



【大高城址公園内での迷い込み】
街灯がなく、夜は暗がりとなる。避難所になっているものの普段は人通りが少ない。
(大高城址公園)



大高城本丸



本丸にある城山八幡社




土橋下の横堀



すなはた いつきやまい なり
砂畑～斎山稲荷神社周辺



斎山稲荷神社は日本武尊(やまとたけるのみこと)宮簀媛命(みやすひめのみこと)倉稲魂命(うかのみたまのみこと)が祀られています。緑区内にある古墳の中で最古で最大、標高30メートルの斎山古墳の上に鎮座しています。



【夜間暗い】
 街路灯や門灯が少なく、夜間暗くて危険。
 (砂畑-中之島の間)



【交通事故】
 中小の工場が多く、商用車の往来が多い。交差点で信号待ちせず、コンビニ駐車場を横切る車が多い。
 (砂畑交差点)



【迷い込み】
 斎山稲荷への道が険しく、街灯が無い。転倒や迷い込む危険がある。
 (斎山稲荷周辺)



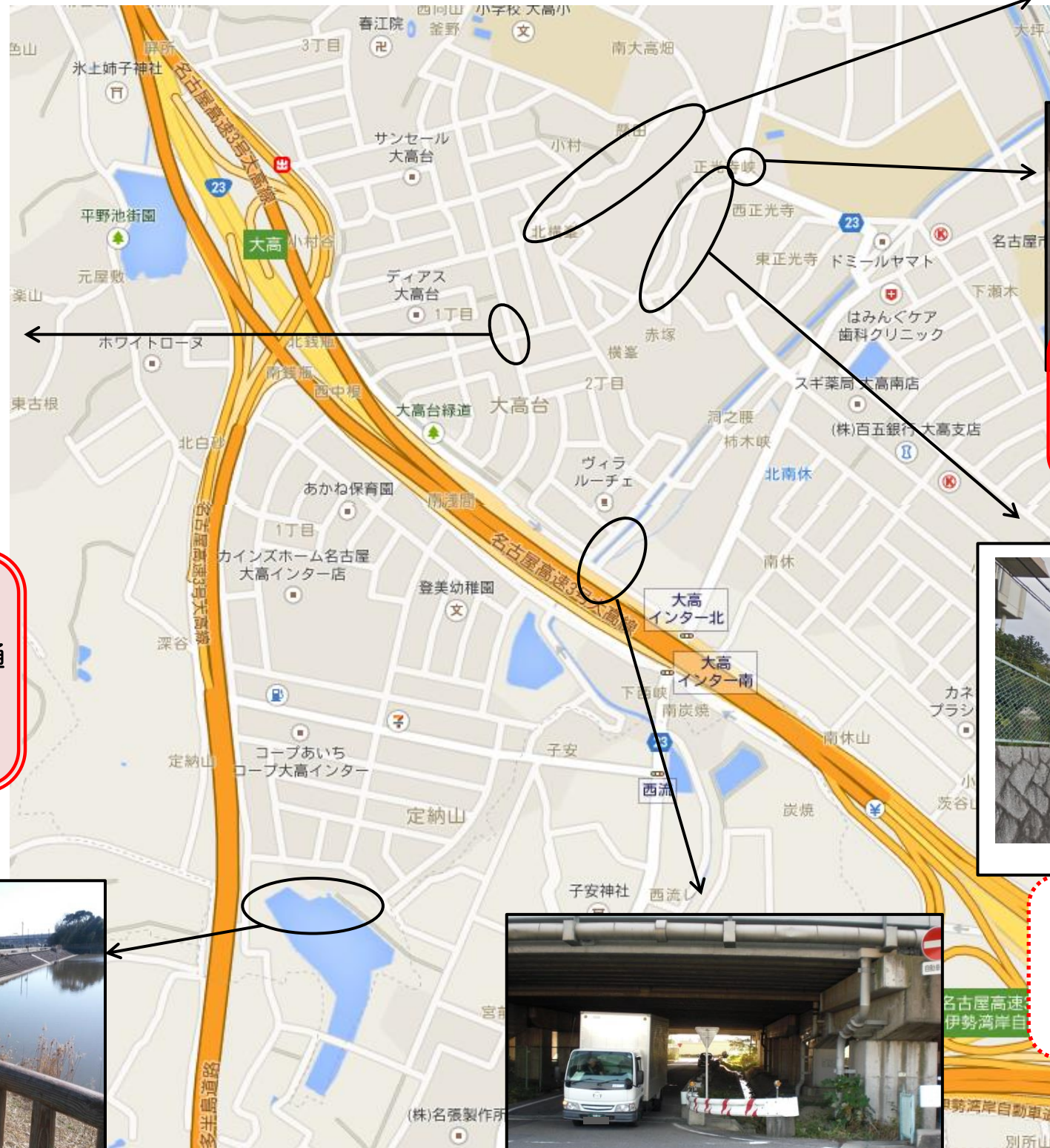
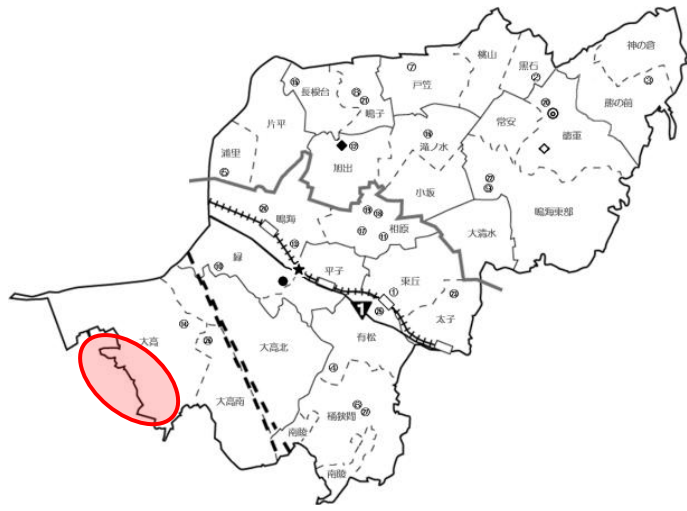
【迷い込み】
 大狭間池から古墳までの道が砂利道でぬかるんでいる。道標がなく人通りも少ない。
 (大狭間池～斎山稲荷神社周辺)



【大狭間池への転落】
 ガードレールがなく、池周囲が雑草に覆われており、足場も悪い。池への転落の危険あり。
 (大狭間池周辺)



しょうこうじばさま
大高台 1・2 丁目・正光寺峡周辺



【交通事故】
くねくね道が長く続き、見通しが悪い。朝夕はスピードを出して通る自動車もあり、出会い頭事故の危険あり。
(北横峯と縣田の境目の道)

【交通事故】
信号が無く車道のセンターラインが消えており、交差点内の事故が多発。
(正光寺峡、大高幼稚園・大高中学校前)




【交通事故】
自動車がスピードを出して途切れる事なく通る交差点。住宅等で見通しが悪く事故の危険大。
(大高台 1 丁目 2 丁目を分ける道の交差点)



【交通事故】
道幅が狭く見通しが悪い。急坂もあり、自転車・自動車との接触事故、転倒の恐れあり。
(市営大高荘を挟んだ道、正光寺峡の急坂)



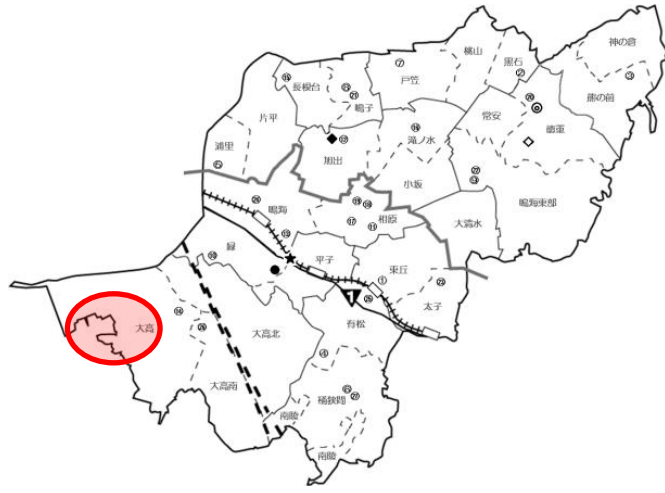
【蛇池への転落】
釣りの場所として多くの方が利用するが、一部柵のない箇所があり、転落事故の危険性あり。
(定納山 2 丁目 蛇池周辺)



【交通事故】
高架下で街灯がなく昼間でも薄暗い。ミラーがなく左右からの自動車の通行を確認しにくい。
(大高台 2 丁目の国道 23 号線高架下付近)

ひかみあねごじんじゃ

氷上姉子神社周辺～大高ジャンクション付近



知多半島道路の起点となるインターチェンジで、国道23号線と接続し、名古屋高速3号大高線の出入り口とも接続しており、新たな宅地開発が進んでいる地域である。



氷上姉子神社は熱田神宮の創祀に最もゆかりの深い社で日本武尊(やまとたけるのみこと)のお妃・宮簀媛命(みやすひめのみこと)をお祀りしています。現在は名古屋市緑区大高町の氏神様として親しまれています。



【水路への転落】
水路の柵は粗く転落のおそれあり。
(常世島付近)



【交通事故】
自動車がスピードを出して途切れる事なく通る交差点。住宅等で見通しが悪く事故の危険大。
(大高台一丁目国道23号線の側道付近の交差点)



【平野池への転落】
ガードレールが簡単に乗り越えられる。
(平野池周辺)



【交通事故】
幹線道路への抜け道となっており朝夕、スピードを出して通る自動車が多く、出会い頭事故の危険がある。
(大高台)



こんな時はご相談ください

家族教室

認知症高齢者を介護しているご家族むけのミニ講座と介護者同士の交流をする場です。




どんなサービスが使えるか知りたいわ

私には見えないものが見えると言う。どうやって対応すればいいのかな？

認知症サポーター養成講座

認知症についての基本的な知識や対応方法について個人でも集団でもどなたでも参加できます。



もの忘れ専門医相談

家族が認知症ではないかと不安をお持ちの方や自身が不安に感じられる方を対象に、個別相談できます。



はいかい高齢者おかえり支援事業

認知症の方の徘徊による事故を防止するため、地域の皆さんの協力を得て、徘徊されている方を早期に発見する取り組みです



最近、夕方になると外へ行こうとする。家に戻って来られるか心配だな

最近、もの忘れが増えてきたが、どこに受診したらいいですか？

友達が認知症になったけど何かできることはないかな？

家族サロン

認知症の家族を介護されている方の不安や悩み、介護の工夫など気軽に話あいができます。自由に参加できます。



いつも同じことばかり……介護が大変だわ！

その他お気軽にご相談ください

- ★介護の仕方
- ★認知症について
- ★介護保険について
- ★施設について
- ★ひとり暮らしの不安 など…

緑区南部いきいき支援センター

〒458-0825

名古屋市緑区左京山3038番地

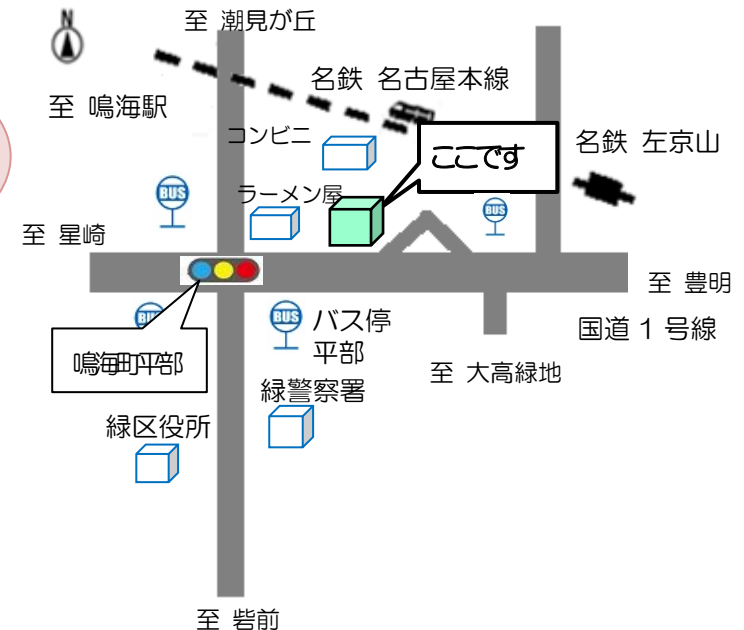
TEL (052) 624 - 8343

FAX (052) 624 - 8361

月～金曜日(祝休日・年末年始を除く)
午前9時～午後5時

- ★名鉄名古屋本線「左京山」下車 徒歩5分
- ★市バス「平部(ひらぶ)」下車 徒歩2分

《ホームページ》<http://www.nrs.or.jp/>
《フェイスブック》
<https://www.facebook.com/midorikunanbu>



名古屋市はいかい高齢者おかえり支援事業

【メールの内容(例)】

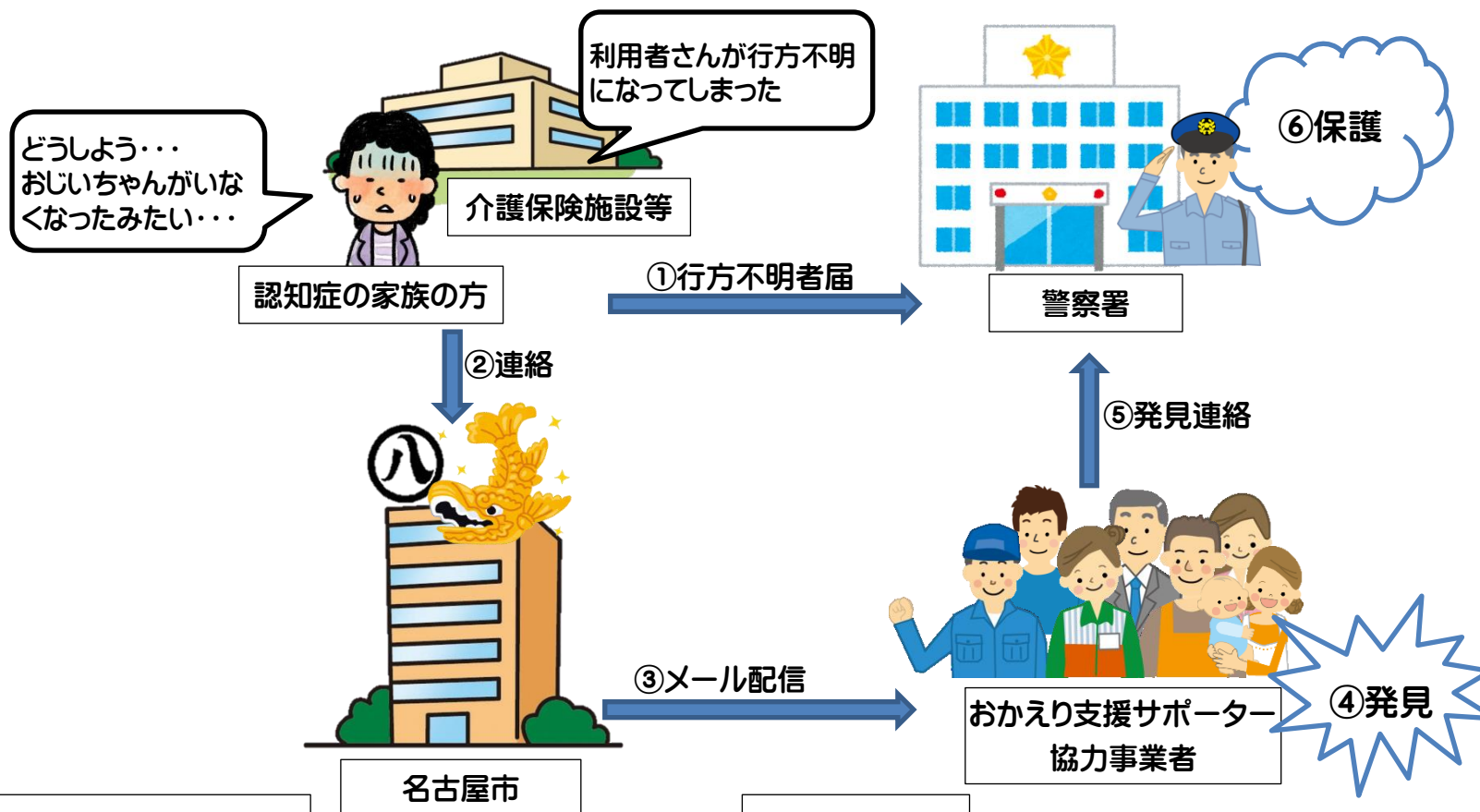
○月○日○時頃、○区○町で80代男性の△さんが行方不明となりました。

【身体的特徴】
 ・身長:150cm
 ・髪型:白髪まじり
 ・体型:中肉
 ・眼鏡:なし

【行方不明時の服装】
 ・上衣:紺色のシャツ
 ・下衣:黒色のズボン

【履物】
 ・茶色のサンダル

発見された場合には、110番通報するか〇〇警察署生活安全課(TEL000-0000)までご連絡ください。また、救急対応の必要がある場合には、119番通報もお願いします。あわせて発見された場合には“やさしく言葉をかける”“関係者が来るまで側に付いている”などの対応をお願いします。



どんな人が登録できるの？

登録することができるのは...

★名古屋市に在住し、徘徊のおそれがある認知症の方
 (若年性認知症の方を含む)

★市内の介護保険施設・認知症グループホーム等の利用者
 (親族や成年後見人等の同意が必要)

登録方法

【登録場所】 登録希望者の居住地を担当する「いきいき支援センター」

【受付時間】 月～金曜日(祝休日・年末年始を除く)午前9時～午後5時

【登録費用】 無料


【登録方法】 登録希望者の親族・成年後見人等、または利用している施設の職員の方が登録届を出してください。(届出用紙は窓口にあります)

㊦ 緑区の関係機関連絡先

機 関 名		電 話 番 号	住 所	役 割	
緑警察署	交通課	621-0110	青山3丁目20番地	交通安全教育・交通指導取締り・交通事故捜査・交通規制の実施	
	地域課(交番)			地域のパトロール活動・犯罪の予防検挙活動・110番通報への対応	
	生活安全課			行方不明者届出・地域安全活動・悪質商法・環境犯罪	
緑区役所	総務課	625-3876	青山二丁目15番地	防災・助け合いのしくみ作り	
	まちづくり推進室	625-3872		区政協力委員、安心・安全で快適なまちづくり協議会	
	民生子ども課 民生子ども係	625-3951		民生委員児童委員に関する事業	
	民生子ども課 保護係	625-3953		生活保護に関する相談	
	福祉課福祉係	621-3957		高齢者に関する相談・障がい者に関する相談	
緑区役所 徳重支所	保護・子ども係	875-2213	鳴海町字徳重18-41	生活保護に関する相談	
	福祉係	875-2207		高齢者に関する相談・障がい者に関する相談・介護保険に関する相談	
緑土木事務所		625-4940	左京山3027番地の1	道路、河川、水路、公園、緑地などの整備や維持管理	
緑消防署	本署	896-0119	滝ノ水四丁目2007	火災・救急・救助活動・火災予防に関する相談・消防団に関する相談	
	大高出張所	621-0119	大高町下塩田41-1	火災・救急・救助活動・火災予防に関する相談・消防団に関する相談	
緑保健所		891-1411	相原郷一丁目715	介護予防事業・精神保健福祉相談・害虫等の相談	
緑保健所徳重分室		878-2227	鳴海町字徳重18-41	地域介護予防教室・健康づくり事業	
緑区社会福祉協議会		891-7638	鹿山二丁目1番5号	地域福祉の推進(推進協・たまり場・ボランティアの支援等) 車いすの貸出	
緑福祉会館		624-3131	相原郷二丁目701番地	健康の増進・教養の向上・レクリエーション活動	
緑区北部いきいき 支援センター	本センター	899-2002	鹿山二丁目1-5 NTT 鳴子ビル内	【担当地域】 旭出・浦里・片平・小坂・滝ノ水・長根台・ 鳴子 大清水・神の倉・熊の前・黒石・常安・ 戸笠・徳重・鳴海東部・桃山	<input type="checkbox"/> 高齢者なんでも相談 <input type="checkbox"/> 認知症高齢者家族支援 <input type="checkbox"/> はいかい高齢者 おかえり支援事業登録 <input type="checkbox"/> 虐待等の連絡
	分室	877-9001	徳重五丁目625 アーバニティ幸1階		
緑区南部いきいき支援センター		624-8343	左京山3038	【担当地域】 相原・有松・大高・大高北・大高南・ 桶狭間・太子・鳴海・南陵・東丘・平子・緑	



「認知症の方が暮らしやすい緑区」
を実現するために関係各機関が力を
合わせ、認知症の普及啓発や地域
ネットワークを創るため取り組んでいます。



《協力機関》

大高学区民生委員児童委員協議会
緑区役所・緑警察署・緑消防署・緑保健所・緑土木事務所・
緑区社会福祉協議会・緑区北部いきいき支援センター

《引用 URL》

グーグルマップ <https://www.google.co.jp/maphp>
名古屋市立大高小学校ホームページ <http://www.odaka-e.nagoya-c.ed.jp/>
キャリアラブ <https://careerlove.jp/>

《参考文献》

緑区制 50 周年記念誌

《発行》

平成 27 年 4 月

この冊子に関するお問い合わせ先

名古屋市緑区南部いきいき支援センター
名古屋市緑区左京山3038番地
電話 052 - 624 - 8343
FAX 052 - 624 - 8361

【おまけの脳トレ】
この冊子の中に「みどりっち」
が 7 か所にいるよ。
さがしてみてね～

